
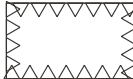


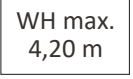
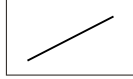





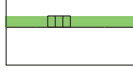







L:\6233-Berkheim_An der Lindenstraße\01-Ergänzungssatzung\04-CAD\04-Genehmigung\191023_6233_G_ZT.dwg / Plot erstellt am: 23.10.2019



	Abgrenzung des Geltungsbereichs		Von Bebauung freizuhaltende Fläche
Festsetzungen		Hinweise und nachrichtliche Übernahmen	
	Maximal zulässige Grundflächenzahl		Amtlich kartiertes Biotop mit Nummer
	Maximal zulässige Wandhöhe		Flurstücksgrenze
	Dachform: Satteldach		Flurstücksnummer
	Dachneigung 25 - 38°		Haupt- und Nebengebäude mit Hausnummer, Bestand
	Baugrenze		Landschaftsschutzgebiet
	private Grünfläche mit Zweckbestimmung; Ortsrandeingrünung		Bauverbotszone 15m
	Öffentliche Verkehrsfläche		Bestandsbaum außerhalb Geltungsbereich
	Bereiche ohne Ein- und Ausfahrten		

Projekt / Bauvorhaben:
Gemeinde Berkheim
Einbeziehungssatzung
"Lindenstraße-Nord"

Planbezeichnung: Zeichnerischer Teil
Maßstab: 1:1.000
Datum: 22.10.2019



LARS
consult

LARS consult GmbH
Bahnhofstraße 20
D - 87700 Memmingen
Fon: +49 (0)8331 4904-0
Fax: +49 (0)8331 4904-20
Web: www.lars-consult.de